01.- OBSERVATORIO DE LA CARRETERA CV-715

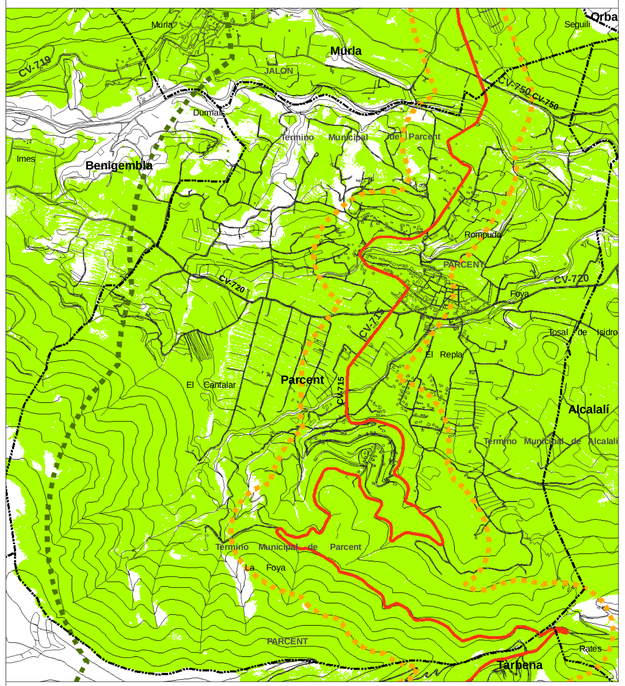

02.- OBSERVATORIO DE LA CARRETERA CV-719

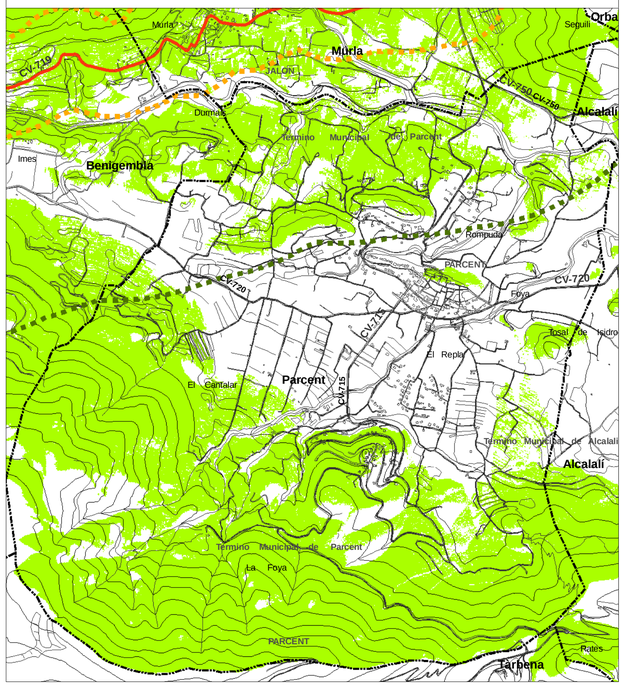

03.- OBSERVATORIO DE LA CARRETERA CV-720

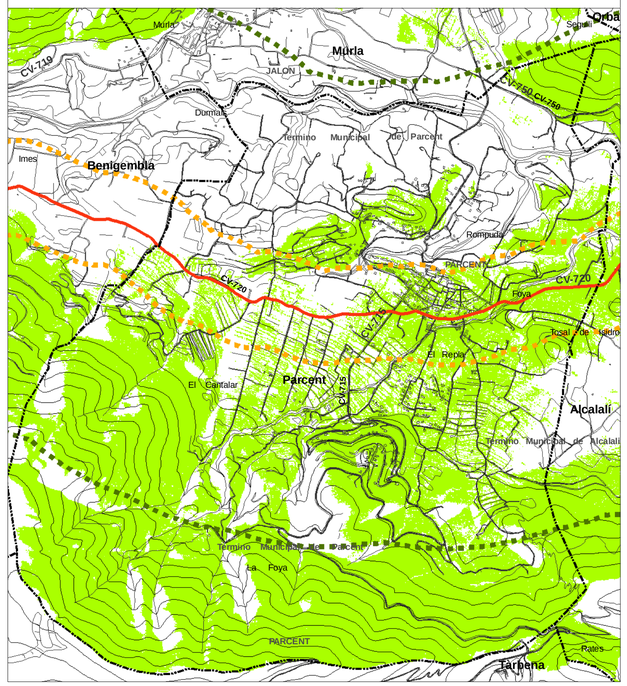

04.- OBSERVATORIO DE LA CARRETERA CV-750

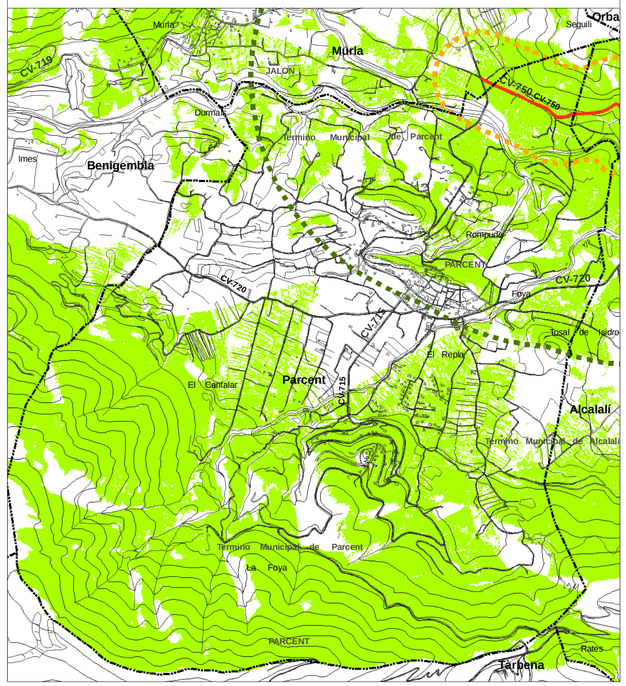

05.- OBSERVATORIOS DEL SENDERO PRV-158 Y EL MIRADOR DEL COLL DE RATES

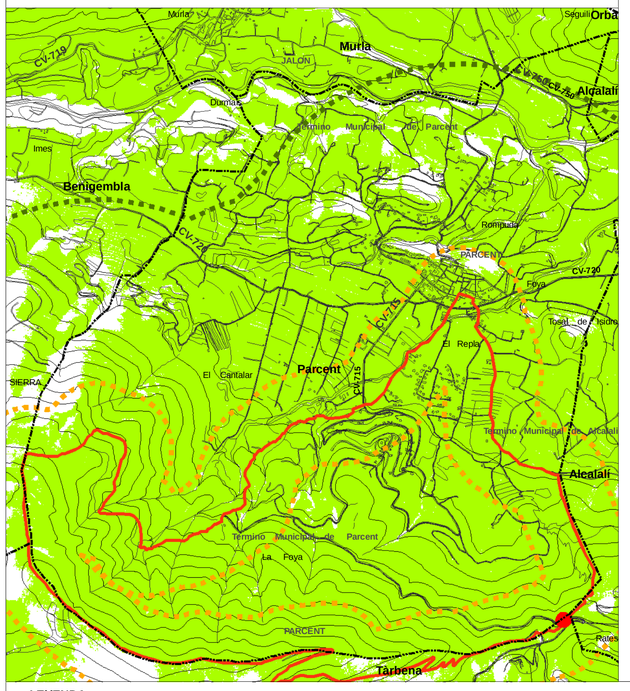

06.- OBSERVATORIO DE LA FUENTE DE LA FOIA

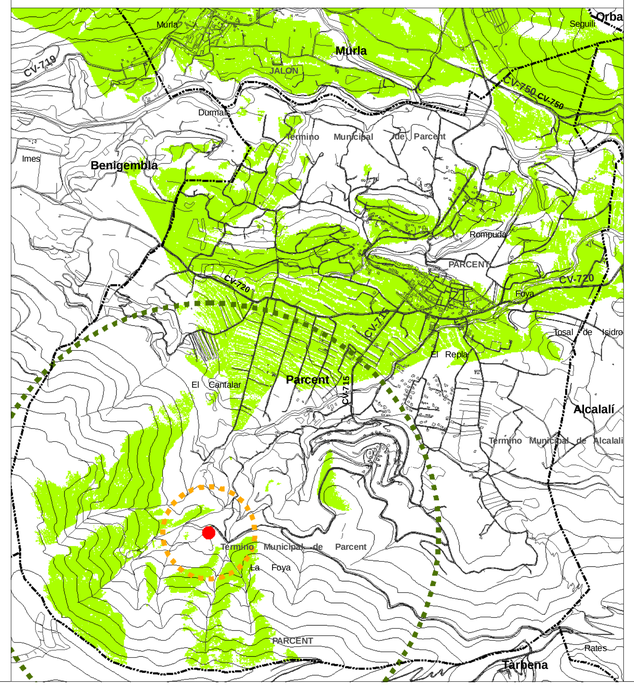

07.- OBSERVATORIO DEL NÚCLEO DE PARCENT

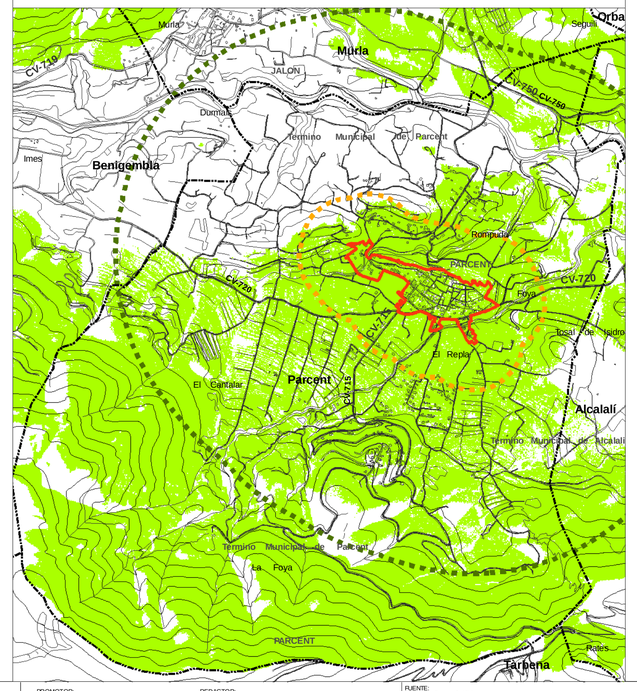

ACCESIBILIDAD VISUAL

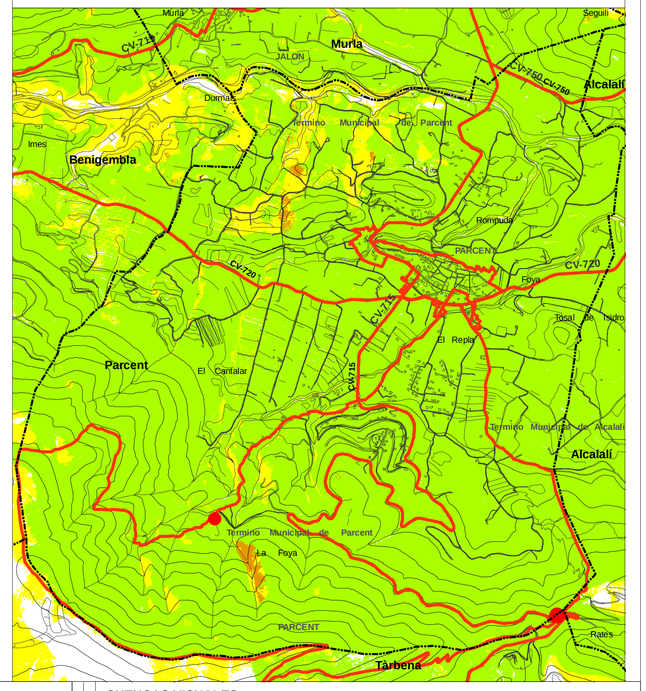

LEYENDA

- Límites municipales
- Observatorios
- **Área de influencia**: Distancia de 300 m; Distancia de 1.500 m
- **Cuenca visual**: No visible; Visible
- **Accesibilidad visual**: No visible; Baja; Madia; Alta

PROMOTOR: AJUNTAMENT DE PARCENT

REDACTOR: COTA AMBIENTAL S.L.P. Ordenación del Territorio y Medio Ambiente — www.cotaambiental.es — orpa@cotaambiental.es

FUENTE:
- Cartografía ICV.
- Cuencas visuales: Elaboración propia.

Proyección UTM. ETRS 89 HUSO 30. Elipsoide internacional. Las coordenadas corresponden a la cuadrícula kilométrica UTM.

0 250 500 1.000 1.500 m

CUENCAS VISUALES

E 1/20.000 MAYO 2018

EP.05

ESTUDIO DE PAISAJE DEL PLAN GENERAL DE PARCENT (ALICANTE)